



L'OBSERVATION
DES OISEAUX
EN **ESTRIE**

40 sites pour les 40 ans
de la

SLOE

The logo for SLOE features a stylized bird in flight, integrated into the letter 'O'. Below the letters is a curved line that suggests a swoosh or a path.

Table des matières

MRC COATICOOK

- 1 Forêt Hereford
- 2 Marais Duquette
- 3 Parc de la gorge de Coaticook
- 4 Mont Pinnacle - Parc Harold F. Baldwin
- 5 Village de Martinville
- 6 Sentier nature Tomifobia

MRC LES SOURCES

- 7 Parc régional du Mont-Ham
- 8 Étang Burbank

MRC DU GRANIT

- 9 Marais Maskinongé/
Parc du Lac-Aylmer
- 10 Mont Gosford
- 11 Parc du marécage des Scots
- 12 Sentiers du Morne
- 13 Sentier de la mine d'or
- 14 Sentier du centre sportif
de Lac-Mégantic

MRC DU HAUT SAINT-FRANÇOIS

- 15 Parc des Deux Rivières
- 16 Parc écoforestier de Johnville
- 17 Le sentier des marais
- 18 Forêt habitée de Dudswell
- 19 Chemin de Long Swamp

MRC Memphrémagog

- 20 Île du marais
- 21 Sentier du parc Scowen
- 22 Sentier Massawippi
- 23 Marais de la rivière aux Cerises
- 24 Parcours de la vallée
Missisquoi-Nord
- 25 Piste cyclable La Montagnarde
secteur la Capitainerie
- 26 Sentiers de la Fiducie foncière de
la vallée Ruitier

SHERBROOKE

- 27 Marais Peter-Curry
- 28 Base de plein air André-Nadeau
- 29 Bois Beckett
- 30 Marais Réal D.-Carbonneau
- 31 Parc du Mont-Bellevue
- 32 Parc Atto-Beaver
- 33 Véloroute des Grandes-Fourches
- axe de la Massawippi
- 34 Réseau riverain de la rivière
Magog
- 35 Parc Jacques-Cartier et lac des
Nations
- 36 Parc et boisé Lucien-Blanchard
- 37 Barrage Drummond
- 38 Parc de la rivière Magog-
Sherbrooke

MRC VAL ST-FRANÇOIS

- 39 Parc historique de la poudrière
de Windsor
- 40 Petit lac St-François

Introduction

Parcourir l'Estrie, c'est s'emplir les poumons d'air frais au sommet de montagnes grandioses; admirer des lacs majestueux et surtout contempler une nature généreuse hors du commun.

Depuis plus de 40 ans, la SLOE regroupe des passionnés de nature et surtout de l'observation des oiseaux. Par ses activités, elle a permis à ses membres d'explorer la région et de découvrir des sites naturels qui recèlent une faune et une flore des plus diversifiées.

À l'occasion de son 40^e anniversaire, c'est avec grand plaisir que la SLOE a concocté un guide «terrain» pratique qui regroupe les 40 meilleurs sites d'observation sélectionnés à partir de suggestions de ses membres.

Le document présente une description du milieu et de sa faune de même que des renseignements pratiques et des photos qui mettent en valeur chaque site. Une carte de la région localise chaque endroit.

Ce guide est le fruit de la collaboration de plusieurs ornithologues à toutes les étapes du projet : visite des lieux, rédaction, photos, graphisme. Leurs noms sont regroupés à la fin du document.

Au nom du conseil d'administration de la SLOE, je remercie du fond du cœur tous ces gens passionnés dans l'âme qui ont contribué à rendre mon travail de coordonnatrice des plus agréables.

Je vous souhaite les plus belles découvertes ornithologiques.

Camille Dufresne
Coordonnatrice





La Société de loisir ornithologique de l'Estrie (SLOE) est un organisme à but non lucratif qui regroupe des personnes qui s'intéressent à l'observation des oiseaux dans leur milieu naturel et assure le développement et la pratique du loisir ornithologique en Estrie.

Adresse postale

C.P. 1263, Succursale Place de la Cité
Sherbrooke (Québec) J1H 5L7

Répondeur téléphonique

819 563-6603

Courriel

info.sloe@gmail.com

Site Internet

www.sloe.net

Page Instagram

www.instagram.com/ornithosloe/

Facebook

facebook.com/SLOE

Photo en couverture : Michel Pilon

Forêt Hereford

1

Secteur East Hereford : 557, chemin de Coaticook, East Hereford
Secteur St-Herménégilde : 2020 chemin Centennial, St-Herménégilde

Forêt communautaire possédant 16 km de sentiers pédestres menant au sommet du mont Hereford (875 m). Plusieurs habitats : forêt de conifères, feuillus matures. Plusieurs points de vue sur les vallées et la canopée. Au sommet : climat et habitats nordiques. Deux secteurs accessibles.

Attrait ornithologiques - Secteur East Hereford : plusieurs habitats, variété de passereaux, pics, Piranga écarlate, parulines, viréos, roitelets. Secteur St-Herménégilde : forêt mature, falaises, habitat nordique et vue sur la vallée, variété de parulines, rapaces, viréos, jaseurs, roitelets .

Périodes propices - Tout au long de l'année mais principalement au printemps de la mi-mai à la fin juin, selon la fonte des neiges et l'ouverture du chemin Centennial. Le printemps débute environ dix jours plus tard qu'à Sherbrooke puisque les sentiers débutent à 450 m et 600 m d'altitude.

Accès au site - Secteur East Hereford : 557, chemin de Coaticook, East Hereford (à 22 km de Coaticook).

Secteur St-Herménégilde : 2020 chemin Centennial, St-Herménégilde (à 17 km de Coaticook).

Accessibilité - Entrée gratuite, tables de pique-nique, toilettes, relais-refuge, couverture cellulaire limitée. Chien en laisse.

Bon à savoir - Un chemin forestier privé mène au sommet. Accessible au public, en voiture. (ch. Centennial). Certains sentiers sont fermés en période de dégel et en période de chasse. Deux stationnements. Carte des sentiers en ligne. Demande forme physique.

Site Internet - forethereford.org/fr/ornithologie/index.php
<https://www.tourismecoaticook.qc.ca/ornithologie/fr/sites/index.html>

Facebook : Foret communautaire Hereford.



Photo : S. Mercier

Route 251, St-Herménégilde

Marais en bordure de route avec zone forestière en arrière-plan. Milieu naturel diversifié, bien conservé. Environnement agricole intéressant.

Attraits ornithologiques - Petit site avec grand intérêt ornithologique. Observations à partir du stationnement et de la route. Limicoles, sauvagine, Sarcelle d'hiver et Grèbe à bec bigarré nicheurs, oiseaux de marais comme Moucherolle des saules, Héron vert et oiseaux de proie. Plus de 77 espèces observées.

Périodes propices - Dès la fonte de la glace, le site est propice à accueillir les oiseaux migrateurs. Site excellent au printemps et à l'été et bon à l'automne.

Accès au site - À partir de Coaticook, prendre la route 206, tourner à droite sur le chemin du 10^e rang. Tourner à droite sur la route 251. Le marais sera situé à votre gauche à 1,3 km.

Accessibilité - Très facile. Observations à partir de la route ou du stationnement seulement.

Bon à savoir - Sur le site Web, liste d'oiseaux observés et carte du site. Tables de pique-nique, petit belvédère, mais aucun aménagement ou toilette.

Site Internet - tourismecoaticook.qc.ca/ornithologie/fr/sites/Duquette_oiseau.html



135 rue Michaud, Coaticook

Site touristique d'une grande étendue et d'un attrait important par ses zones de forêts assez diversifiées et la proximité de la rivière Coaticook. Plus de 19 km de sentiers balisés pour vélos, marcheurs et chevaux. Pont suspendu et belvédère d'observation. Bassins d'épuration.

Attraits ornithologiques - L'ensemble du site présente des milieux naturels diversifiés, des points de vue intéressants pour l'observation des oiseaux (pont suspendu et belvédère) et le bassin d'épuration est propice à de belles observations de limicoles.

Périodes propices - Le printemps est favorable surtout. L'été, il est préférable de s'y rendre tôt le matin à cause de l'achalandage. Consulter les heures d'ouverture.

Accès au site - De Sherbrooke, emprunter la route 143 Sud. Au rond-point prendre la 2^e sortie vers la route 147 et suivre jusqu'à Coaticook. Approx. 30 km. Dans la ville suivre les indications.

Accessibilité - Sentiers de niveau intermédiaire avec marches, paliers, pentes.

Bon à savoir - Frais d'entrée à prévoir. Très bien aménagé. Aires de pique-nique, cantine, toilettes, camping et activités. Carte des sentiers sur le site Web.

Site Internet - gorgedecoaticook.qc.ca/activites-estivales/randonnee-pedestre/

tourismecoaticook.qc.ca/ornithologie/fr/sites/Gorge.html



Photo : Michel Beaupré

Mont Pinacle, parc Harold F. Baldwin

4

1891, chemin May, Coaticook



Photo : Camille Dufresne

Le mont Pinacle fait partie du parc Baldwin. il comprend 3 km de sentiers pédestres qui mènent au sommet qui culmine à 675 m d'altitude. Sentiers balisés, falaises d'escalade, vue spectaculaire. Le lac Lyster est aussi accessible par un parc public.

Attraits ornithologiques - Durant l'ascension, la variété de milieux naturels permet l'observation d'une bonne diversité d'oiseaux. Faucon pèlerin nicheur sur la paroi rocheuse. Sauvagine sur le lac Lyster au pied de la montagne.

Périodes propices - Avril à novembre. Sentiers fermés en période de dégel.

Accès au site - À partir de Sherbrooke, prendre la route 143 Sud . Tourner à gauche sur la route 141 jusqu'à Barnston. Prendre le chemin de Baldwin Mills vers le Sud. Au chemin May, tourner à gauche et suivre les indications. Trajet de 40 min, 50 km.

Accessibilité - Niveau de difficulté intermédiaire à difficile. Sommet à 675m d'altitude.

Bon à savoir - Billet journalier 6 \$. Payable en ligne ou au dépanneur. Stationnement public au village de Baldwin à l'ancienne caserne de pompiers. Toilettes disponibles dans le stationnement. Parc fermé en hiver.

Site Internet - parchfbaldwin.com

Trois sites : étang et barrage de Martinville; parc linéaire de Martinville

Des sites publics voisins donnent accès à l'étang et au barrage. Le premier se situe au stationnement de l'église, au centre du village. Le second est le parc du Vieux-Moulin, situé au barrage, qui donne accès à un sentier qui longe la rivière aux Saumons sur 700 m, en aval du barrage.

Attraits ornithologiques - Les deux sites sont complémentaires; le premier lors de la migration d'automne pour l'Oie des neiges tard en saison, mais aussi, plus tôt, pour la Grande Aigrette, l'Engoulevant d'Amérique, le Grand Héron, des sarcelles et des chevaliers; le second pour les espèces champêtres.

Périodes propices - À la fin de l'été et en automne pour le premier, au printemps et en été pour le second.

Accès au site - À partir de Sherbrooke, prendre la route 108 vers Cookshire. Prendre à droite la route 251 sur 12 km jusqu'au village. L'étang se trouve à la jonction de la 251 et 208. Distance 19 km, 20 min.

Accessibilité - Très facile d'accès; peu de distance à marcher. Gratuit et accessible en tout temps.

Bon à savoir - Dans la campagne, près du village, on peut explorer le chemin Bulwer pour les oiseaux champêtres, en particulier le Bruant des champs.

Site Internet - municipalites-du-quebec.ca/martinville/attraits.php
tourismecoaticook.qc.ca/ornithologie/fr/sites/index.html



Début de la piste dans le stationnement de la rue Main à Ayer's Cliff



Photo : André Beauchesne

Le sentier est un parc linéaire de 19 km aménagé sur une ancienne voie ferrée allant de Ayer's Cliff à Beebe. Il longe la rivière Tomifobia et croise des étangs des deux côtés du sentier. Ornithologues, cyclistes, marcheurs, joggeurs et skieurs de fond se partagent cette piste multifonctionnelle.

Attraits ornithologiques - Caractérisé par une diversité d'habitats naturels (rivière, étangs, boisés et clairières), ce parc accueille une très grande variété d'espèces d'oiseaux : 156 espèces répertoriées dans eBird depuis 2020. On y observe des oiseaux de presque toutes les familles des oiseaux nicheurs et en migration.

Périodes propices - Le printemps et l'automne sont les périodes les plus propices à l'observation des oiseaux. Bien que le sentier soit ouvert à l'année longue, il ferme au printemps au cours de la période de dégel et à l'automne durant la saison de chasse.

Accès au site - En plus d'Ayer's Cliff, il compte plusieurs accès avec stationnement : aux chemins Curtis, Laflamme (abri et table de pique-nique), Stanstead et Beebe. L'accès est gratuit, mais il est possible de devenir membre de l'association.

Accessibilité - Sentier de poussière de roche sans dénivelé, sécuritaire, sur toute la longueur et assez large.

Bon à savoir - Il est préférable de s'adonner à l'observation d'oiseaux tôt le matin ou en soirée pour éviter les nombreux cyclistes, surtout par temps doux et ensoleillé. Les secteurs Curtis et Laflamme (aux km 10 et 12) offrent la plus grande diversité d'oiseaux. Site intéressant pour l'observation des reptiles et amphibiens.

Site Internet - tomifobianaturetrail.org. Carte de la piste cyclable disponible en ligne.

103, route 257 Ouest, Ham-Sud

En plus du mont de 713 mètres, le parc offre des aires de repos extérieures et 11 sentiers de randonnée de 1,25 à 5 km. Un chalet d'accueil inclut la billetterie, un espace Abénakis, une cantine, des tables et des toilettes. Divers types d'hébergement, notamment en montagne, sont aussi disponibles.

Attraits ornithologiques - À l'exception du sommet dénudé qui permet d'observer des rapaces, le milieu forestier entourant la montagne offre une diversité d'essences d'arbres (conifères au bas, feuillus et arbustes en élévation) propice à une variété d'oiseaux nicheurs ou en migration : 76 espèces observées depuis 2016.

Périodes propices - Le parc peut être fréquenté en tout temps, mais le printemps, l'été et l'automne, par temps sec, se prêtent mieux à l'observation parce que la portion des sentiers s'approchant du sommet devient très escarpée, voire périlleuse par temps pluvieux .

Accès au site - À partir de Sherbrooke, prendre la route 216 jusqu'à St-Camille, poursuivre par la rue Miquelon, ch. de St-Camille jusqu'à Saint-Joseph-de-Ham-Sud. Tourner à gauche sur la 257. (60 km)

Accessibilité - Sentiers bien balisés de trois niveaux de difficulté; certains très rocheux et difficiles.

Bon à savoir - Il est conseillé d'acheter ses billets à l'avance sur le site Web (8 \$ et 20 \$ famille). Les nombreuses montées peu abruptes sont suivies de bouts plats; plus on approche du sommet, plus cela devient exigeant. Accès au réseau cellulaire jusqu'au sommet.

Site Internet - montham.ca (Très beau site Web qui contient toutes les informations utiles : description de la montagne, tarifs, hébergement, lien avec les Abénakis, etc.). Carte des sentiers en ligne.



Photo : André Beauchesne

150, rue Water, Danville

L'étang est ceinturé par un sentier large et bien entretenu d'une longueur de 4 km. Un belvédère et une tour d'observation à laquelle on accède par un trottoir de bois permettent de découvrir ce milieu naturel riche et diversifié.

Attraits ornithologiques - Réputé pour accueillir des milliers d'Oies des neiges, l'étang a d'autres locataires réguliers, dont le Grèbe à bec bigarré, le Grand Harle et le Canard branchu. Sur le parcours, on peut découvrir une variété d'espèces qui fréquentent les lisières boisées et les milieux humides.

Périodes propices - Les premiers oiseaux (Oies des neiges et canards) s'amènent à Burbank en avril dès que la glace est fondue. En mai et juin, les oiseaux nicheurs volent la vedette. En juillet, on peut déjà voir plusieurs canetons sur l'étang, et à l'automne, c'est le grand retour de l'Oie des neiges.

Accès au site - À partir de Sherbrooke, prendre l'autoroute 55 jusqu'à Richmond. Emprunter la route 116 Est jusqu'à Danville. Tourner à droite sur la 255. L'entrée sera à droite à 1,8 km. Distance 70 km, 40 min.

Accessibilité - Ouvert à l'année. Toilettes sur place. Sentier facile d'accès, bien entretenu. Accès gratuit.

Bon à savoir - Dans la deuxième semaine de mai, par une belle journée ensoleillée, vous pourriez être témoin d'une incroyable migration de parulines dans le secteur du ruisseau, juste à côté du stationnement.

Site Internet - etangburbank.com/



505, Chemin du domaine Aylmer, Stratford

Marais en bordure de la rivière Maskinongé. Sentiers aménagés de 4 km avec trottoirs surélevés qui permettent de parcourir une forêt mixte, des étangs sinueux et une zone humide. Des belvédères et une tour de 7 m donnent une vue panoramique du site.

Attraits ornithologiques - Un site exceptionnel pour l'observation d'une diversité d'oiseaux : passereaux, oiseaux aquatiques avec 133 espèces répertoriées.

Périodes propices - Au printemps, surtout de mi-mai à mi-juin, observation exceptionnelle d'une grande variété de parulines dans le parc.

Accès au site - À partir de Sherbrooke, prendre la route 112 jusqu'à St-Gérard. Tourner à droite sur la route 161 et parcourir 5 km jusqu'au chemin du domaine Aylmer à gauche. Distance : 69 km, 54 min.

Accessibilité - Au printemps : heures d'ouverture variables. L'été, le site est ouvert de 9 h à 20 h. Marche facile.

Bon à savoir - Pour les non-résidents de Stratford, stationnement de 5 \$ en période estivale, gratuit au printemps. Pavillon d'accueil, toilettes. Si la barrière est fermée, il est possible de se rendre à pied aux différents sentiers.

Site Internet - parcdulacaylmer.com



901, rang Tout-de-joie, St-Augustin-de-Woburn



Photo : André Beauchesne

Territoire de 61 km² bordé par la frontière. Élévation de 1193 m d'altitude. Vaste étendue sauvage et montagnueuse. Fait partie de la route des sommets qui sillonne la région de Lac-Mégantic. 40 km de sentiers et tour d'observation.

Attraits ornithologiques - Site réputé pour l'observation des espèces forestières tels la Grive de Bicknell, le Pic à dos noir et plusieurs espèces de parulines peu communes. Plus de 100 espèces sur le territoire.

Périodes propices - Le printemps est la période propice pour l'observation des oiseaux.

Accès au site - À partir de Sherbrooke, emprunter la route 108 jusqu'à Cookshire-Eaton. Prendre ensuite la route 212 jusqu'à Woburn. A votre droite,

prendre le rang Tout-de-joie pour 5,5 km. Temps estimé de 1 h 05, 88 km.

Accessibilité - Sentiers de tous les niveaux, accessibles en tout temps, sauf durant la chasse à l'original.

Bon à savoir - L'utilisation de chasse-moustiques est fortement recommandée. Location de chalets, refuges, sites de camping. Enregistrement obligatoire au chalet d'accueil et frais d'entrée. Carte complète à télécharger.

Site Internet - montgosford.com

Entrée du parc Walter-MacKenzie, rue du Parc, Scotstown*

Piste multifonctionnelle pour le vélo et la randonnée, de 8,3 km, divisée en trois sections. Milieux naturels bien conservés avec forêts, points de vue sur la rivière aux Saumons et le ruisseau McLeod. Entrée et stationnement à chaque extrémité.

Attraits ornithologiques - Site peu connu au potentiel élevé pour l'ornithologie à cause des milieux naturels bien conservés. Plusieurs espèces de parulines et diversité d'oiseaux forestiers lors d'une visite en juin 2021.

Périodes propices - Au printemps, principalement mais aussi possibilités intéressantes à vélo tôt le matin en été et à l'automne.

Accès au site - De Sherbrooke, par la route 108 ou 112 Est, emprunter la route 214 jusqu'à Scotstown. Le parc est bien indiqué dans la ville, près du pont de la rivière au Saumon.

*Aussi, entrée par le chemin de Franceville, situé à 3 km plus loin sur la 214.

Accessibilité - Sentier large bien entretenu. Fermé durant la période de chasse et de dégel. Gratuit.

Bon à savoir - Tables de pique-nique, points de vue, panneaux d'interprétation le long du sentier. Sentier gravelé. Toilettes au parc. Carte disponible sur le site Web.

Site Internet - mrchsf.com/projets-marecage-scots.html




Photo : André Beauchesne

301, route du Morne, Lac-Drolet



Photo : André Beauchesne

Petite montagne avec trois sentiers qui mènent au sommet (820 m d'altitude). Une vue panoramique à 360° est surprenante et de toute beauté à l'automne. Longueur approx. 3 km aller-retour. La forêt mixte laisse place à des conifères au cours de la montée. Milieu naturel bien conservé.

Attraits ornithologiques - Plusieurs espèces de passereaux en migration au printemps. Le sommet avec sa vue panoramique sur les montagnes permet l'observation de rapaces lors de la migration.

Périodes propices - Le printemps pour la recherche d'oiseaux en migration. Mais l'automne réserve des surprises en plus d'offrir un point de vue spectaculaire.

Accès au site - À partir de Sherbrooke, prendre la rte 108, dir. Stornoway jusqu'au ch. Roy (78 km). Prendre à droite sur la route de Ste-Cécile. Prendre ensuite le 5^e rang à gauche, le 1^{er} rang puis la route 263. Le chemin du Morne sera à droite. Distance : 100 km, 1 h 15.

Accessibilité - Sentiers de terre battue, balisés. Certaines sections escarpées mais accessibles.

Bon à savoir - Occasion de visiter la Maison du Granit (centre d'interprétation de l'histoire) située en face de la montagne. Stationnement. Halte et tables de pique-nique à mi-chemin.

Accès : contribution volontaire de 5 \$.

Site Internet - tourisme-megantic.com/fr/quoi-faire/sentiers-du-morne-maisondugranit.ca/

Route 257 Sud, municipalité de Chartierville

Sentier de 7 km aller-retour, le long du ruisseau Mining. Sentier de terre battue. Végétation luxuriante et diversifiée. Forêts mixtes matures. Petit belvédère et banc. Centre d'interprétation et tables à pique-nique.

Attraits ornithologiques - Milieu favorable à l'observation de plusieurs espèces forestières. Tyran huppé, Vireo à tête bleue, parulines.

Périodes propices - Sentier ouvert à l'année (déconseillé en période de chasse)

Accès au site - À partir de Sherbrooke, emprunter la route 108 jusqu'à Cookshire-Eaton. Prendre la route 212 jusqu'à La Patrie. Prendre la route 257 vers le sud. L'entrée sera indiquée à votre droite (8 km). Temps estimé : 50 min, 65 km.

Accessibilité - Sentier de niveau facile à intermédiaire avec trois courtes montées légèrement abruptes.

Bon à savoir - L'entrée est gratuite. Toilettes à l'accueil. Centre d'interprétation, tables de pique-nique. Pont suspendu, site historique de la mine d'or à la fin du sentier. Plan des sentiers à l'accueil.

Site Internet - chartierville.ca/zone-tourisme/attraits/centre-dinterpretation-de-la-mine-dor/



5400, rue Papineau, Lac-Mégantic

Un sentier large en poussière de roche est accessible pour la randonnée pédestre et le vélo. Il suit la rivière Chaudière et longe un marais. Approx. 1,5 km.

Attraits ornithologiques - Sauvagine, limicoles, échassiers, plusieurs espèces de parulines au printemps. Une plate-forme a été aménagée pour accueillir un nid de Balbuzard pêcheur.

Périodes propices - Randonnée intéressante surtout au printemps avec points de vue sur un marécage.

Accès au site - Se rendre au centre sportif de Lac-Mégantic.

Accessibilité - Facile et gratuit

Bon à savoir - Le site est aussi ouvert aux motoneiges et véhicules tout terrain.



Rue Willard, East-Angus

Boisé urbain de 27 ha au confluent des rivières St-François et Eaton. Réseau de neuf sentiers récréotouristiques totalisant 5,14 km pour la marche et le vélo, avec des points de vue spectaculaires.

Attraits ornithologiques -

On peut y découvrir de nombreuses espèces d'oiseaux qui fréquentent le boisé naturel de feuillus, la plantation de conifères et les aménagements composés d'arbres et d'arbustes de plusieurs espèces. La proximité des rivières est aussi très intéressante.

Périodes propices - Le parc est ouvert à l'année mais le printemps est plus favorable pour l'observation des oiseaux en migration.

Accès au site - On peut accéder au parc par les rues David-Swan et Willard, dans la ville.

L'accès au stationnement se fait par la rue Willard.

Accessibilité - Les sentiers sont faciles de niveau familial, sans difficultés importantes. L'accès est gratuit.

Bon à savoir - Des toilettes, deux abris avec tables de pique-nique, balançoires et un belvédère sont accessibles le long des sentiers. Parc de jeu et d'hébertisme. Carte des sentiers disponible à l'entrée.

Site Internet - parcdesdeuxrivers.ca



Photo : André Beauchesne

261, chemin North, Cookshire-Eaton

D'une superficie de 224 ha, le site comprend une tourbière incluant trois étangs et différents milieux forestiers dont forêt mixte, de conifères et milieux ouverts. Des passerelles sur pilotis et quatre sentiers pédestres de terre battue totalisent 5,8 km.

Attraits ornithologiques - Nombreuses espèces d'oiseaux migrateurs et nicheurs. Espèces typiques des tourbières : Paruline à couronne rousse, Bruant de Lincoln, Pic à dos noir et autres raretés. Sauvagine et nombreuses espèces de parulines sont présentes.

Périodes propices - Le printemps, jusqu'à la fin juin est la meilleure saison pour observer les oiseaux nicheurs des tourbières et des migrateurs rares. L'automne est favorable aux migrateurs et l'hiver, aux Fringillidés.

Accès au site - À partir de Sherbrooke, emprunter la route 108 direction Est et tourner à droite sur la route 251 Sud, en direction de Johnville. À l'entrée du village, prendre à gauche le chemin North. L'entrée est à 1 km sur la droite.

Accessibilité - Le site est ouvert à l'année. Entrée gratuite.

Bon à savoir - Quatre sentiers de 8,5 km sont ouverts en hiver pour ski de fond et raquettes. L'observation des oiseaux est meilleure tôt le matin et il y a moins d'affluence. Carte des sentiers en ligne.

Site Internet - naturecantonsdelest.ca/cartes.html



Village de Sawyerville

Un sentier de trottoirs de bois et de terre battue de près de 4 km a été aménagé à l'automne 2020 par la municipalité de Cookshire-Eaton pour se rendre à la rivière Eaton. Il traverse un marécage et une zone boisée. Il longe ensuite la rivière sur une bonne distance, en amont du barrage.

Attraits ornithologiques - Oiseaux de marais, de milieu boisé et de rivière : Bécassine de Wilson, Bruant des marais, Tyran tritri, Troglodyte familier, Martin-Pêcheur d'Amérique, Moucherolles tchébec et des aulnes, Oriole de Baltimore, Parulines flamboyante, jaune, masquée, des ruisseaux, à flancs marron et même du Canada.

Périodes propices - Au printemps, on peut espérer répertorier une quarantaine d'espèces en 2 heures. Le site demeure accessible en toutes saisons.

Accès au site - À partir de Sherbrooke, emprunter la route 108 vers Cookshire pour 15,7 km. Prendre à droite la route 210 jusqu'à la route 253 à droite. Rouler jusqu'au village. Le sentier débute à l'arrière de l'église Notre-Dame du Rosaire. Distance : 26 km, 21 min.

Accessibilité - Accès gratuit. Accessible à tous. Quelques escaliers en bois au départ puis sentier de terre battue.

Bon à savoir - Pas loin du village, on peut observer des Sturnelles des prés et des Goglus des prés (Chemin de Low Forest).

Site Internet - journalhautsaintfrancois.com/2020/06/22/le-sentier-des-marais-a-sawyerville-complete-a-lautomne/



Photo : André Beauchesne

Chemin de la Tête-du-Lac, Dudswell (Marbleton)



Photo : André Beauchesne

Deux sentiers intéressants : le sentier des Crêtes de 3 km débute au stationnement. Il rejoint le sentier du Petit Lac qui forme une boucle de 1,5 km. Le milieu est composé d'une forêt mixte dense. Il y a un belvédère à 100 m de la seconde intersection offrant un très beau point de vue.

Attraits ornithologiques - À la mi-juin, 21 espèces ont été observées durant une excursion. Plusieurs espèces de parulines, viréos, moucherolles, Gélinotte huppée et Colibri à gorge rubis étaient plus faciles à entendre en raison du couvert de végétation.

Périodes propices - La période la plus propice est au printemps avant l'ouverture complète des feuilles. La fin de l'été permet d'observer les passereaux en migration.

Accès au site - De Sherbrooke, prendre la route 112 direction Dudswell-Marbleton. Tourner à gauche sur la rue Principale Est menant au village, tourner à droite sur le chemin du Lac, qui devient le chemin Ham. À 3 km, tourner à gauche sur le chemin Tête-du-Lac. Le stationnement sera à droite.

Accessibilité - Niveau intermédiaire. Dénivelé de 148 m. Sentiers larges et bien entretenus. Bonne condition physique.

Bon à savoir - Le site comporte d'autres sentiers. Sentier du Ravage 2,8 km de randonnée. Sentier du Ruisseau 0,5 km de ballade familiale vers le village. Tables de pique-nique. Accès gratuit. Carte des sentiers sur le site Web.

Site Internet - municipalitededudswell.ca/parcs-espaces-verts-et-batiments/foret-habitee-de-dudswell/

Embranchement sur la route 214; à mi-chemin entre Bury et Scotstown

Chemin d'une longueur de 4 km qui traverse différents milieux : friches, plantations, rivière, marécage, forêt et milieu agricole. Cette grande diversité de milieux naturels offre de belles possibilités d'observation d'une grande variété d'espèces.

Attraits ornithologiques - Moucherolle à côtés olive, Parulines du Canada, à tête cendrée, à collier, à joues grises, Viréo à tête bleue, Roitelet à couronne rubis; Merlebleu de l'Est, Hirondelles rustiques et bicolores et Goglus des prés dans les champs près de la ferme du Coq à l'Âne.

Périodes propices - Printemps et été

Accès au site - À partir de Sherbrooke, prendre la route 108, direction Cookshire-Eaton. Poursuivre sur la 108, et prendre la route 214 vers Scotstown. Le chemin se trouvera à gauche à un peu moins de 12 km.

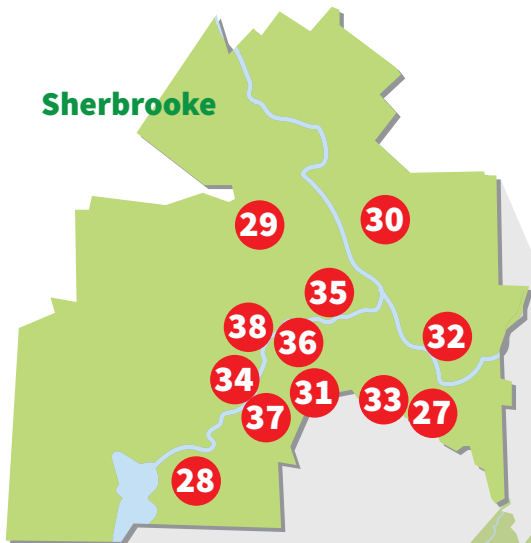
Accessibilité - Chemin très tranquille qui se fait en voiture, avec de multiples arrêts possibles.

Bon à savoir - Très peu de circulation; il faut s'arrêter au pont sur la rivière et poursuivre à la fin jusqu'à la ferme du Coq à l'Âne pour observer des espèces champêtres.

Site Internet - site public : ebird.org/hotspot/L6053658



Sherbrooke



Sherbrooke

- 27 Marais Peter-Curry
- 28 Base de plein air Ar
- 29 Bois Beckett
- 30 Marais Réal D.-Carb
- 31 Parc du Mont-Belle
- 32 Parc Atto-Beaver
- 33 Véloroute des Gran
- 34 Réseau riverain de
- 35 Parc Jacques-Cartie
- 36 Parc et boisé Lucier
- 37 Barrage Drummon
- 38 Parc de la rivière M

MRC les Sources

- 7 Parc régional du M
- 8 Étang Burbank

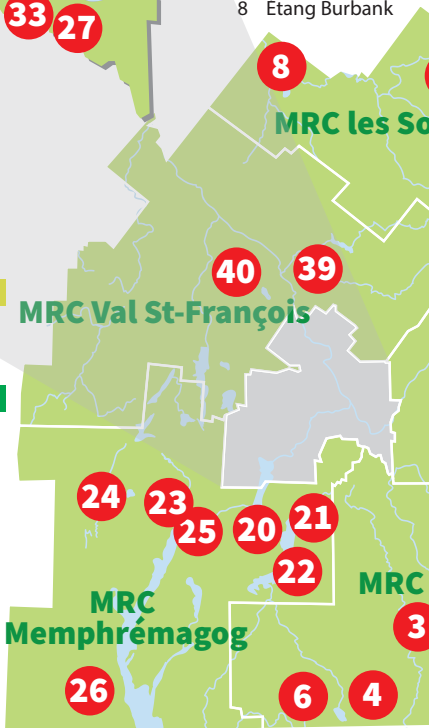
MRC Val St-François

- 39 Parc historique de la poudrière de Windsor
- 40 Petit lac St-François

MRC Memphrémagog

- 20 Île du marais
- 21 Sentier du parc Scowen
- 22 Sentier Massawippi
- 23 Marais de la rivière aux Cerises
- 24 Parcours de la vallée Missisquoi-Nord
- 25 Piste cyclable La Montagnarde secteur la Capitainerie
- 26 Sentiers de la Fiducie foncière de la vallée Ruitier

MRC Val St-François



André-Nadeau

Bonneau
vue

des-Fourches
la rivière Magog
er et lac des Nations
n-Blanchard
d
Magog- Sherbrooke

ont-Ham

7
Sources
MRC du
Haut Saint-François

15
19
16
17
5

Coaticook

2
1

MRC du Granit

- 9 Marais Maskinongé/Parc du Lac-Aylmer
- 10 Mont Gosford
- 11 Parc du marécage des Scots
- 12 Sentiers du Morne
- 13 Sentier de la mine d'or
- 14 Sentier du centre sportif de Lac-Mégantic

MRC du Haut Saint-François

- 15 Parc des Deux Rivières
- 16 Parc écoforestier de Johnville
- 17 Le sentier des marais
- 18 Forêt habitée de Dudswell
- 19 Chemin de Long Swamp

MRC du Granit

MRC Coaticook

- 1 Forêt Hereford
- 2 Marais Duquette
- 3 Parc de la gorge de Coaticook
- 4 Mont Pinacle,
- 5 Village de Martinville
- 6 Sentier nature Tomifobia

425, rue des Sapins, Sainte-Catherine-de-Hatley



Photo : André Beauchesne

Site exceptionnel pour l'observation de la nature. Le marais et l'île couvrent une superficie d'environ 150 hectares. On peut parcourir 4 km de sentiers naturels et 300 m sur une passerelle de bois pour accéder à plusieurs points de vue du marais.

Attraits ornithologiques

- Près de 190 espèces d'oiseaux y ont été observées. Les oiseaux de marais sont très présents le long des

sentiers ainsi que de nombreux passereaux. Le Petit Blongios y fait des apparitions sporadiques.

Périodes propices - Tôt au printemps, lorsque la glace disparaît autour de l'Île, les canards migrateurs abondent. Durant l'été, plusieurs passe-reaux et canards y nichent. A l'automne, la diversité de la sauvagine en migration est grande .

Accès au site - Prendre la sortie 29 de l'autoroute 55. Tourner en direction de Sainte-Catherine-de-Hatley et parcourir 1 km. Tournez à gauche sur le chemin du Ruisseau pendant 2,5 km. À l'intersection, continuez tout droit sur la rue des Sapins pendant 0,3 km.

Accessibilité - Le stationnement peut accueillir 25 à 30 voitures. Sentiers faciles sur terre battue .

Bon à savoir - Le site est un terrain privé géré par une Fiducie foncière. L'accès est gratuit. Environ 18 panneaux d'information sur la faune et la flore du marais sont installés le long du parcours.

Site Internet - iledumarais.org/
facebook.com/MaraisdeKatevale/

3127, chemin Capelton, North Hatley

Situés sur un terrain à flanc de colline, les sentiers de 2 km de terre battue permettent de circuler à travers un ancien verger, une section de forêt de feuillus et une section de conifères. Le site présente un certain dénivelé, quelques marches et des passerelles en bois qui surplombent un ruisseau.



Photo : Camille Dufresne

Attraits ornithologiques -

Parcourir les sentiers donne la chance de voir l'Oriole de Baltimore, plusieurs espèces de parulines et des oiseaux forestiers. Avec un peu de chance, on peut croiser la Paruline des pins.

Périodes propices - Le sentier est accessible toute l'année. Le printemps et l'été sont les deux périodes les plus propices à l'observation ornithologique.

Accès au site - On peut se rendre à pied à partir de North Hatley. À partir de Lennoxville, prendre la route 108 (chemin de Capelton). Une pancarte indique l'entrée et le stationnement à droite. Distance : 14 km, 15 min.

Accessibilité - Sur place, il n'y a aucun service public. Le sentier présente quelques montées abruptes.

Bon à savoir - Un stationnement de 12 voitures est offert à quelques pas du sentier. Très beau paysage à l'automne. La carte du site est disponible en ligne.

Site Internet - massawippi.org/fr/trails/

Côte du Piémont, Ste-Catherine-de-Hatley

Ce site, protégé par une fiducie de conservation, comprend 8,4 km de sentiers qui serpentent dans la forêt et donnent accès à une plage au lac Massawippi. Les sentiers parcourent des milieux naturels très bien conservés, forêts matures, verger, rives du lac.

Attraits ornithologiques - La forêt mature offre d'excellentes possibilités d'observation des oiseaux forestiers comme Piranga écarlate, mais aussi moucherolles, grives, parulines et viréos. L'accès au lac permet l'observation de sauvagine en plus du Plongeon huard, Grand Héron et Pygargue à tête blanche.

Périodes propices - Le printemps est très propice à des observations rares. L'été permet d'entendre et de voir les espèces nicheuses. Le paysage en automne est splendide.

Accès au site - A partir de North Hatley, emprunter la rue Hovey qui devient le ch. de North Hatley. Prendre le chemin Gingras, à gauche. Se rendre jusqu'à la côte du Piémont. L'entrée est à l'extrémité de ce chemin cul-de-sac.

Accessibilité - Les sentiers varient en difficulté. Ouvert à l'année pour marche et raquettes.

Bon à savoir - Accès gratuit. Aire de stationnement à l'entrée. Toilettes. Carte des sentiers disponible sur le site Web et à l'entrée.

Site Internet - massawippi.org/



69, chemin Roy, Magog

Le site couvre environ 184 hectares. Il comprend 1,2 km de sentiers sur pilotis et 3,2 km sur gravier qui traversent une forêt, une tourbière, un marais et une rivière. Tour d'observation, panneaux d'interprétation. Centre d'interprétation.

Attraits ornithologiques - La forêt accueille plusieurs passereaux nicheurs et le marais attire des espèces telles le Petit Blongios, le Butor d'Amérique, le Busard des marais, les Hirondelles rustiques et bicolores et la sauvagine sur la rivière. Sentier des mangeoires accessible à l'année.

Périodes propices - Toute l'année. Au printemps avec le passage des migrateurs, à l'été pour les oiseaux nicheurs, à l'automne pour les oiseaux migrateurs et l'hiver le sentier des mangeoires.

Accès au site - Accès principal : prendre la sortie 118 de l'autoroute 10 et se diriger vers Magog par la route 141 (rue Merry Nord). Tourner à droite sur le chemin Couture puis à gauche sur le chemin Roy sur une distance de 0,7 km. Stationnement payant.

Accessibilité - Ouvert tous les jours. Le Centre et les sentiers sont accessibles aux gens à mobilité réduite.

Bon à savoir - Les chiens sont admis en laisse. Aire de pique-nique couverte. Le site est ouvert à l'année. Les sentiers sont déneigés. Consulter le site Web pour connaître les heures d'ouverture du centre d'interprétation, du café-boutique et de la salle muséale.

Site Internet - marisauxcerises.com/



Secteur Eastman : 37, rue des Pins Sud



Photo : Sylvain Langlois

Seul le secteur Eastman est décrit ici pour l'observation des oiseaux. Il compte une dizaine de km de sentiers dans la vallée et les forêts environnantes. Milieu naturel exceptionnel. Quatre municipalités (Eastman, St-Étienne-de-Bolton, Bolton-Est et canton de Potton) font partie de ce territoire aménagé le long de la rivière Missisquoi Nord.

Attraits ornithologiques - Les sentiers abritent une grande variété d'oiseaux forestiers et les abords de la Missisquoi ajoutent au plaisir avec ses oiseaux riverains. Plus de 40 espèces ont été identifiées lors d'une excursion printanière. Parulines, viréos, hérons, moucherolles et autres.

Périodes propices - Le site est accessible à l'année (attention à la période de chasse) et toutes les saisons sont propices à l'observation des oiseaux. Les autres secteurs offrent des possibilités pour le kayak, vélo, raquettes et ski de randonnée.

Accès au site - Pour accéder au secteur de Eastman, prendre la sortie 106 de l'autoroute 10 puis la route 245 Sud vers Mansonville. Prendre à droite la route des Pins. L'entrée du stationnement est à 300 m.

Accessibilité - Les sentiers et les passerelles sont bien entretenus. Niveau facile et intermédiaire. Accès gratuit et droits d'accès pour les sentiers qui connectent à d'autres réseaux.

Bon à savoir - Le bruit de l'autoroute peut être gênant au début mais on le perd dans la forêt. C'est un endroit facile d'accès avec un grand stationnement et des toilettes. Carte des sentiers disponible sur le site Web.

Site Internet - missisquoinord.com

Secteur la Capitainerie, 353, rue de Hatley, Magog

Cette section de la piste cyclable, d'une longueur de 2 km, longe la rivière Magog. Milieux naturels variés : champs, forêts, bosquets d'arbustes. Deux passerelles permettent de traverser les ruisseaux.

Attraits ornithologiques

Plus de 149 espèces ont été vues sur ce site. Nombreuses espèces de milieux aquatiques incluant sauvagine et limicoles. Grande diversité de passereaux, oiseaux des champs et des forêts.



Photo : Benoit Turgeon

Périodes propices - Observations intéressantes en toutes saisons car la rivière ne gèle pas : harles, garrots, canards et autres oiseaux d'eau. En été, nombreux oiseaux nicheurs. À l'automne, nombreux migrateurs attirés par la rivière et les berges boisées. Préférable d'y aller tôt pour éviter l'achalandage.

Accès au site - À Magog, prendre la rue Merry Sud, tourner à gauche sur la rue de Hatley. L'entrée du stationnement sera à votre gauche, au débarcadère de la Capitainerie. La section intéressante se termine sur la rue Belvédère.

Accessibilité - Piste cyclable pavée. En hiver, le sentier est déneigé. Marche facile.

Bon à savoir - Stationnement gratuit sur la rue Belvédère. Frais de stationnement durant la saison d'ouverture de la Capitainerie sur la rue de Hatley.

Site Internet - ville.magog.qc.ca/culture-sports-communaute/sports-loisirs/?hilite=capitainerie#rampes

Chemin Ruiter Brook, Dunkin, (Municipalité du canton de Potton)

La vallée Ruiter est un grand territoire naturel faisant partie du massif des monts Sutton. Ce secteur est protégé grâce à une Fiducie foncière. On y compte 30 km de sentiers balisés dans des forêts mixtes, matures. Trois secteurs sont accessibles : Shepherd, Fullerton et Ruiter.

Attraits ornithologiques - Le site abrite une grande variété d'oiseaux forestiers (parulines, viréos, grives), de marais et de milieux humides. Plus de 80 espèces d'oiseaux nicheurs.

Périodes propices - Accessible à l'année. Utilisé pour la raquette, le ski de randonnée. Toutes les saisons sont propices à l'observation des oiseaux. Le printemps est très intéressant pour les parulines.

Accès au site - De Mansonville prendre la route 243 Nord, tourner à gauche sur le chemin West Hill (6,4 km), tourner à droite sur le chemin Ruiter Brook. Le stationnement P1 se trouve à 1,1 km sur la gauche.

Accessibilité - Grand secteur boisé et sauvage. Se munir de la carte des sentiers. Accès gratuit. Sentiers de niveau facile à intermédiaire.

Bon à savoir - Entrée P2 avec petit stationnement sur le ch. de l'Étang Fullerton. Secteur plus sauvage avec chemin étroit, fermé en hiver. Carte des sentiers disponible sur le site Web. Pas de toilettes. La restauration des ponts et sentiers est en cours.

Site Internet - valleeruitier.org



Photo : Sylvain Langlois

Campus de l'Université Bishop's, arrondissement de Lennoxville

Construit en 1990, le marais est entouré de champs et de zones boisées, favorables à une faune diversifiée. Une variété d'espèces d'oiseaux migrateurs et nicheurs fréquentent ce milieu naturel. Un point de vue élevé, un court sentier et une cache offrent des accès intéressants au marais.



Photo : André Beauchesne

Attraits ornithologiques - Site réputé pour sa diversité d'espèces : sauvagine, hérons, oiseaux chanteurs, oiseaux de proie. C'est une aire de repos pour les oiseaux migrateurs. L'hiver, on peut observer le Plectrophane des neiges.

Périodes propices - Des observations intéressantes sont possibles en toutes saisons, mais surtout au printemps. L'activité aviaire est plus intense tôt le matin ou en soirée.

Accès au site - L'accès au site se fait à partir du campus de l'Université Bishop's, dans le stationnement situé à l'extrême sud-est du campus (P2). Stationnement gratuit les fins de semaine seulement.

Accessibilité - Très accessible. Court sentier de marche.

Bon à savoir - Ce site est situé sur une propriété privée. Il est recommandé de rester sur les chemins désignés et de ne pas traverser les cordes qui délimitent la zone protégée.

Site Internet - Pour connaître les règlements concernant le stationnement sur le campus :

ubishops.ca/future-current-students/student-campus-life/student-services/security-department/

5302, chemin Blanchette, Sherbrooke



Photo : André Beauchesne

Réseau de sentiers pédestres et de vélo dans un environnement naturel. Végétation composée de forêts matures, boisés en régénération et zones arbustives. 3,5 km de sentiers dédiés à la marche et 11 km de sentiers multiusages selon la saison.

Attraits ornithologiques - Les boisés bien conservés et diversifiés sont très intéressants. Une balade permet d'observer plusieurs espèces nicheuses alors que les migrateurs comme les passereaux profitent en grand nombre du couvert forestier pour se reposer.

Périodes propices - Le printemps est plus favorable en raison de la grande diversité d'activités l'été et l'hiver qui causent un bon achalandage.

Accès au site - À partir du boul. Université, emprunter le chemin

St-Catherine (route 216). À 6,8 km, prendre le chemin St-Roch à droite. Le ch. Blanchette sera à votre gauche.

Accessibilité - Les sentiers sont tous faciles et bien entretenus.

Bon à savoir - La base de plein-air est ouverte en hiver pour le ski de randonnée et la raquette. Bâtiment d'accueil, tables de pique-nique, toilettes et jeux d'enfants. L'accès aux sentiers est gratuit.

Site Internet - basepleinair.ca

Rue Beckett à Sherbrooke

Forêt ancienne dans un milieu urbain. On y a recensé une vieille érablelière à hêtres, une prucheraie à bouleaux jaunes et une grande diversité de groupements végétaux constituant un habitat idéal pour la faune. Ce site protégé couvre 64 ha. On trouve 6,1 km de sentiers qui sont aménagés depuis de nombreuses années.

Attraits ornithologiques - Les habitats forestiers et les milieux humides sont diversifiés et ont permis l'observation de plus de 103 espèces nicheuses ou en migration au fil des années. La Chouette rayée y niche.

Périodes propices - Le matin tôt est la période la plus favorable à l'observation des oiseaux à cause de la popularité de ce parc.

Accès au site - Un panneau municipal annonce l'entrée sur la rue Beckett, à Sherbrooke. Stationnement sur la rue. Une 2^e entrée est localisée 900 m mètres plus loin, derrière un aqueduc municipal, avec stationnement.

Accessibilité - Sentiers de niveau facile, en terre battue ou gravier.

Bon à savoir - Carte des sentiers disponible sur le site Web.

Site Internet - boisbeckett.org/decouvrir/sentiers



Rue Lévesque, Sherbrooke



Photo : André Beauchesne

Le marais, de 40 ha, est accessible par un sentier pédestre d'environ 2 km qui en fait le tour. Sentiers en terre battue, passerelles de bois et tour d'observation. C'est un milieu humide entouré de boisés qui pourvoit de la nourriture et un abri à de nombreux oiseaux migrants et nicheurs.

Attraits ornithologiques - Ce marais avec sa végétation typique de milieux humides est riche en observations de la faune ailée. Sauvagine, oiseaux d'eau, passereaux, raretés. Petit Blongios, Foulque d'Amérique, Bihoreau gris et rapaces.

Périodes propices - Au printemps, le boisé n'a pas retrouvé son feuillage dense, facilitant l'observation d'oiseaux migrants. En été et à l'automne, grâce aux nombreux points d'eau du marais, l'observation des oiseaux réserve souvent des surprises. Les périodes propices sont le matin et le soir.

Accès au site - Le marais, situé près du centre-ville de Sherbrooke, est situé sur la rue Lévesque, accessible à partir de la rue St-François Nord et par la piste cyclable qui longe la rivière St-François. Le stationnement (60 places) est gratuit en tout temps.

Accessibilité - Accessible à tous. Les aménagements permettent de circuler facilement et de se reposer.

Bon à savoir - Bancs et belvédère d'observation le long du sentier. Sentier pédestre, où il est interdit de circuler à vélo. Support à vélo disponible au stationnement. Toilettes à l'entrée du marais.

Site Internet - maraiscarbonneau.com/fr/accueil/index.shtml

1875, rue Dunant, Sherbrooke

Milieu naturel urbain de plus de 200 ha. Parc aménagé pour y pratiquer une multitude d'activités. Essentiellement forestier, le site présente 7 km de sentiers pédestres et 16 km de pistes de vélo qui permettent de parcourir les monts Bellevue et Bourque.



Photo : André Beauchesne

Attraits ornithologiques -

Le site est surtout réputé pour les espèces forestières, entre autres Pioui de l'Est, Viréos aux yeux rouges et à tête bleue, Piranga écarlate, Grand Pic, Tyran huppé, Grives fauve et solitaire, Troglodyte des forêts, Parulines bleue et à gorge orange. La Chouette rayée y niche.

Périodes propices - Au printemps et à l'été, mais aussi en début d'automne lors de la migration des parulines.

Accès au site - Dans la ville, plusieurs accès avec stationnement. Entrée par la rue Dunant ou encore par la rue Jogues (station de ski alpin). Entrée par l'Université de Sherbrooke. Voir le site Web.

Accessibilité - Sentiers en poussière de roche ou en terre battue. Niveau de difficulté facile à intermédiaire.

Bon à savoir - Se rendre tôt le matin pour éviter l'achalandage. Un projet de création d'une réserve naturelle a été mis en place au mont Bourque afin de protéger le territoire du parc. Entrée gratuite en tout temps. Carte des sentiers disponible en ligne.

Site Internet - sherbrooke.ca/fr/culture-sports-et-loisirs/parcs-et-espaces-de-plein-air/espaces-de-plein-air/parc-du-mont-bellevue
parcmontbellevue.com/

Rue St-Francis, arrondissement de Lennoxville



Photo : Camille Dufresne

Le site comprend le parc urbain Atto-Beaver, et la forêt comprise entre le pont qui enjambe la rivière St-François et la rue Bowen. Il comprend les boisés, la piste cyclable et les quatre étangs rencontrés tout au long de ce trajet. Boisés mixtes, couvert arbustif dense, île privée avec camping.

Attraits ornithologiques - Les milieux naturels très variés attirent une grande diversité d'oiseaux migrateurs et nicheurs. Des oiseaux chanteurs comme les parulines et aussi des oiseaux d'eau comme hérons, sauvagine, Martin-pêcheur et des rapaces comme le Pygargue à tête blanche.

Périodes propices - Le printemps est la saison idéale pour observer les oiseaux migrateurs. À l'automne, les étangs accueillent la sauvagine. La rivière réserve des surprises en tout temps.

Accès au site - Le stationnement principal est situé sur la rue St-Francis. Voir la carte des parcs de la ville de Sherbrooke. On peut facilement stationner à Sherbrooke près de la piste cyclable et accéder au site à vélo.

Accessibilité - Facile d'accès. Piste cyclable en poussière de roche et sentiers pédestres de terre battue.

Bon à savoir - Dans le parc, la piste cyclable serpente sur 2 km. Une randonnée peut facilement prendre trois heures. Il est préférable en tout temps de l'année de visiter ce site tôt le matin. La piste cyclable peut être très achalandée à certaines périodes.

Site Internet - Carte interactive des parcs de la ville de Sherbrooke.

Axe de la Massawippi : de Lennoxville jusqu'à North Hatley

Piste cyclable qui propose un parcours facile, de faible dénivellation. Accessible pour la randonnée pédestre. Sentier de poussière de roche bien entretenu. Grande diversité de milieux naturels : forêt, rivière Massawippi, milieux humides, champs, bosquets. Distance 15 km avec plusieurs points d'entrée.



Photo : Isabelle Lang

Attraits ornithologiques - En toutes saisons, cette piste permet de très belles observations. Pygargue à tête blanche, sauvagine, plusieurs espèces de parulines et nombreux oiseaux forestiers. Section au départ du barrage, très intéressante pour les parulines en migration. Observation de plus de 80 espèces d'oiseaux.

Périodes propices - De préférence, au printemps, mais l'automne apporte aussi son flot de migrants. Randonnée tôt pour éviter l'achalandage des vélos.

Accès au site - Départ de Lennoxville au 4, rue Massawippi (Stationnement gratuit, toilettes). Départ du village de North Hatley au stationnement municipal (toilettes).

Accessibilité - Randonnée pédestre très agréable et facile, beaux milieux naturels.

Bon à savoir - Piste très populaire auprès de cyclistes en été, les fins de semaine. Section de la mine Capelton jusqu'à North Hatley tracée en hiver pour ski de randonnée. Carte disponible au bureau touristique.

Site Internet - destinationsherbrooke.com/fr/visiteurs/quoi-faire/velo-route-des-grandes-fourches-axe-de-la-massawippi

Piste cyclable du réseau riverain



Photo : Denis Boisvert

Ce réseau aménagé important longe et relie les deux rives de la rivière Magog dans la ville. Il comprend des pistes cyclables, sentiers, parcs, lac et rivière. Les milieux naturels sont variés. Tout le parcours est intéressant pour l'observation des oiseaux. Voir autres fiches des sites en détail.

Attraits ornithologiques - La proximité de l'eau offre un milieu de vie très important pour plusieurs espèces d'oiseaux

aquatiques même en milieu urbain. L'accès facile à plusieurs types de forêt prête à des observations comme passereaux, goélands, oiseaux de proie, migrateurs et nicheurs.

Périodes propices - En tout temps de l'année, particulièrement au printemps. Selon la couverture de glace, il est possible d'observer la sauvagine en hiver.

Accès au site - Plusieurs accès dans la ville. Il faut consulter la carte sur les sites Web pour trouver les rues qui permettent d'accéder à tous les parcs. Plusieurs stationnements, toilettes, tables de pique-nique, un pavillon d'accueil, la Maison de l'eau sont offerts.

Accessibilité - La marche est facile. En vélo, il n'y a pas de côtes importantes.

Bon à savoir - Les sentiers sont en poussière de roche, en terre battue ou en asphalte selon l'endroit. Tout est gratuit. Faire le tour du réseau donne 12 km.

Site Internet - destinationsherbrooke.com/fr/visiteurs/quoi-faire/ornithologie
cartes.ville.sherbrooke.qc.ca/pistescyclables/

220, rue Marchand, Sherbrooke

Sur le bord du lac des Nations, un sentier pédestre et cyclable long de 2 km fait le tour du lac en passant par le marché de la Gare et le parc Jacques-Cartier. Le lac offre un milieu naturel en zone urbaine très intéressant. Des bosquets d'arbustes ceignent le lac.

Attraits ornithologiques

- Le sentier offre la possibilité de longer le lac en passant dans des sections boisées.

En toutes saisons, beaucoup d'observations intéressantes y ont été faites. Sauvagine, hérons, goélands et plusieurs raretés en migration. L'hiver, il arrive que l'eau soit libre de glace.

Périodes propices - La période la plus intéressante est de septembre à mars, pour observer plusieurs espèces de canards et de goélands (Goélands marin, brun, bourgmestre, arctique) en migration.

Accès au site - Le parc se trouve au coin des rues King Ouest et Jacques-Cartier avec un grand stationnement et un bloc sanitaire. Tables de pique-nique, bancs.

Accessibilité - Endroit idéal pour faire une promenade en famille. Sentier en asphalte. Pour cyclistes et marcheurs.

Bon à savoir - Accès au marché de la Gare et au bureau d'information touristique (coin rue Richard et King Ouest).

Site Internet - sherbrooke.ca/fr/culture-sports-et-loisirs/parcs-et-espaces-de-plein-air/parcs

cartes.ville.sherbrooke.qc.ca/pistescyclables/



Photo : Denis Boisvert

755 rue Cabana, Sherbrooke

Sur le bord de la rivière Magog, ce parc qui fait partie du réseau riverain, est traversé par la piste cyclable. Il comprend une plage et tous les services. Il se prolonge par le boisé Blanchard, composé d'une forêt mature et de broussailles propices aux oiseaux.

Attraits ornithologiques - 2 km de sentiers qui offrent la chance de scruter la rivière Magog à vélo ou à pied. La végétation variée composée de fruitiers et d'arbustes offre nourriture, abri et site de nidification à plusieurs espèces de parulines, roselins, viréos, moqueurs, moucherolles en plus des espèces aquatiques.

Périodes propices - Au printemps, plusieurs espèces de passereaux en migration réservent des surprises. De septembre à mars, vous aurez la chance de voir plusieurs canards et goélands en migration.

Accès au site - Accès à la rue Cabana par la rue Galt Ouest ou Roy. Stationnement de 200 voitures.

Accessibilité - Sentiers faciles, sur poussière de roche ou asphalte, accessibles aux personnes handicapées.

Bon à savoir - Du parc, il est facile de faire le tour du réseau de 12 km de marche ou de vélo. Accès gratuit. Accès à la Maison de l'eau, toilettes, tables de pique-nique et location d'embarcations.

Site Internet - cartes.ville.sherbrooke.qc.ca/pistescyclables/sherbrooke.ca/fr/culture-sports-et-loisirs/parcs-et-espaces-de-plein-air/parcs



Parc du Barrage : accès par la rue Frédéric-Paré

Boisé du Portage : accès par la rue Comtois

Situé à la limite de Rock Forest, le barrage est bordé de chaque côté par un espace vert faisant partie du réseau riverain. Boisé d'arbres matures, de grands pins et végétation arbustive fournie. La rivière à cet endroit est libre de glace en hiver.

Attraits ornithologiques

Les sentiers offrent des zones biologiques diversifiées sur tout leur parcours. Bonnes occasions de croiser plusieurs espèces de parulines ou de nombreux canards lors de la migration. Présence du Grand Pic. Possibilités de belles observations en hiver.

Périodes propices - Le site est intéressant toute l'année. De septembre à mars, plusieurs canards en migration : Grand Harle, Harle couronné, Garrot à oeil d'or et Garrot d'Islande. Aussi Grèbe à bec bigarré, Grand Héron, Cormoran à aigrettes.

Accès au site - Pour le parc du Barrage, emprunter la rue Galt Ouest, tourner à droite sur Frédéric-Paré, le parc se trouve au bas de la côte. Pour le boisé du Portage, emprunter la rue King Ouest, tourner à gauche sur la rue Léger, et à gauche sur la rue Comtois.

Accessibilité - Les sentiers mènent au pied du barrage. Niveau facile, stationnement en bordure de rue.

Bon à savoir - Pas de services, de bâtiments ou de toilettes aux deux endroits. Consulter les cartes de la ville pour plus de détails.

Site Internet - Ville de Sherbrooke



Photo : Camille Dufresne

Réseau riverain de la rivière Magog comprenant le boisé de la Sauvagine, le parc des Quatre-Pins et le Marécage

Parmi tous les sites qui font partie du réseau riverain, certains parcs en bordure de la rivière sont plus favorables à l'observation des oiseaux. Ils présentent soit de bons points de vue sur la rivière ou une végétation luxuriante.

Attraits ornithologiques - Le boisé de la Sauvagine est situé tout près de la passerelle qui permet de traverser la rivière, avec d'excellents points de vue et une végétation abondante. Le parc des Quatre-Pins présente un point de vue sur la rivière. Le Marécage est excellent pour les oiseaux d'eau et la sauvagine.

Périodes propices - Le printemps est excellent à tous ces endroits pour observer une grande diversité d'espèces. Une balade attentive en tout temps de l'année réserve des surprises.

Accès au site - Très facile car plusieurs accès sont indiqués sur la carte de la ville. Absence de toilettes, ou d'aménagements, bancs occasionnels.

Accessibilité - La marche et la randonnée à vélo sont très faciles

Bon à savoir - L'accès à tous ces endroits est gratuit et il est facile de s'y rendre avec des enfants.

Site Internet - cartes.ville.sherbrooke.qc.ca/pistescyclables/sherbrooke.ca/fr/culture-sports-et-loisirs/parcs-et-espaces-de-plein-air/parcs



342, rue St-Georges, Windsor

Situé en bordure de la rivière Watopeka, le parc a été aménagé sur le site de la plus ancienne usine de fabrication de poudre noire au Québec, fondée en 1864. On y trouve plus de 20 km de sentiers pédestres qui longent la rivière, dans un environnement naturel composé de forêts matures et d'arbustes

Attraits ornithologiques - La diversité des milieux naturels permet d'observer plusieurs espèces d'oiseaux particulièrement au printemps.

Périodes propices - Principalement au printemps, mais les autres saisons réservent des surprises surtout en bordure de la rivière.

Accès au site - À partir de l'autoroute 55, Nord, prendre la sortie pour Windsor et la route 249. Traverser la rivière St-François et rouler 3 km en ligne droite. L'entrée du parc sera à votre droite.

Accessibilité - Sentiers de niveau facile en gravier et terre battue. Ouvert de 8 h 30 à 17 h.

Bon à savoir - Aire de pique-nique, de jeux et exposition. Entrée gratuite pour les résidents de Windsor, St-François, St-Claude et Val-Joli. Entrée payante à l'année pour adulte. Gratuit moins de 17 ans.

Site Internet - villedewindsor.qc.ca/parc-de-la-poudriere.



Situé dans la municipalité de Saint-François-Xavier-de-Brompton

Petit lac ayant conservé un certain cachet naturel malgré la présence de chalets. Halte migratoire importante pour la sauvagine à l'automne. Les observations se font principalement à partir du parc municipal des Pionniers et sur la rive, dans la partie sud du lac par la rue Chabot.

Attraits ornithologiques - À l'automne, on peut observer des rassemblements de plusieurs espèces d'oiseaux aquatiques en migration : harles, grèbes, fuligules, Oies des neiges, Bernaches du Canada et plusieurs espèces de canards.

Périodes propices - Automne.

Accès au site - À partir de Sherbrooke, prendre la sortie 71 Sud de l'autoroute 55 Nord pour St-François-Xavier-de-Brompton, tourner à droite sur la 249 Sud. À l'entrée de la municipalité, prendre la rue Du Parc sur votre gauche pour atteindre le parc municipal.

Accessibilité - Facile, observations à partir de la rive et dans le parc seulement.

Bon à savoir - Aucune infrastructure spécifique sur le site. Observations à partir de la rive en prenant la route de l'église à gauche puis la rue Chabot à gauche.



Collaborateurs

Nicholas Barden	Sylvain Langlois
André Beauchesne	Jean Massé
Denis Boisvert	Jean-Paul Morin
André Bouliane	Chelsey Paquette
Yves Cordeau	Alain Perras
Sylvie Desmeules	Chantal Quirion
Camille Dufresne	Guy St-Onge
Bernard Héraud	Mario Turcotte
Sabrina Jacob	Benoit Turgeon
Daniel Labbé	

Photographes

Nicholas Barden	Bernard Héraud
André Beauchesne	Céline Lahaye Cloutier
Michel Beaupré	Isabelle Lang
Normand Bilodeau	Sylvain Langlois
Denis Boisvert	S. Mercier
Camille Dufresne	Michel Pilon
Jean Gagné	Benoit Turgeon
Hélène Girard	Joan Vallerand

Réviseurs

Nicholas Barden	Bernard Jolicoeur
André Beauchesne	Marielle Martineau
Denis Boisvert	Mario Poirier

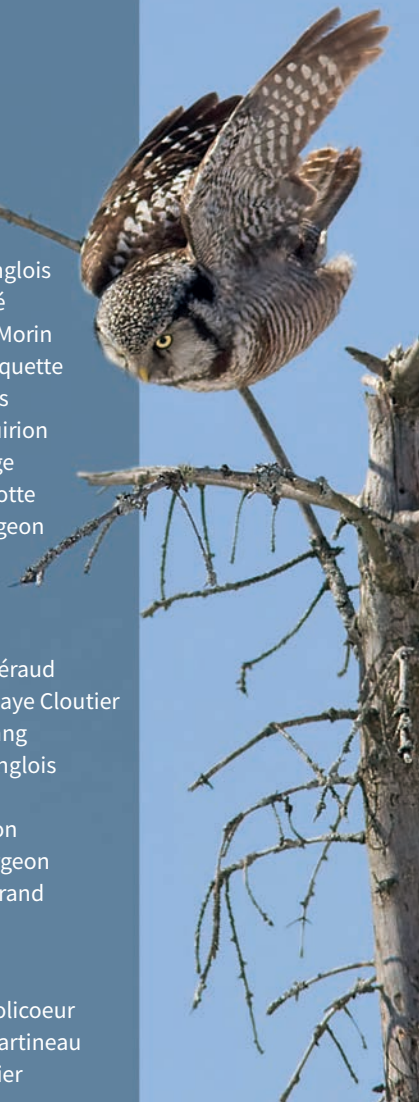


Photo : Michel Pilon



SLOE

Société de loisir
ornithologique de l'Estrie

www.sloe.net